

Hochschulen (WS 2001/02) Stud.insg./ weiblich

| | | |
|---------------------------------------|---------------|--------------|
| Albert-Ludwigs-Universität | 19 742 | 9 911 |
| dar. Ausländer/innen | 3 111 | 1 848 |
| Staatliche Hochschule für Musik | 539 | 326 |
| Pädagogische Hochschule | 4 178 | 3 185 |
| Ev. Fachhochsch. für Sozialpädagog. | 544 | 406 |
| Kath. Fachhochsch. für Sozialpädagog. | 1 020 | • |

Schulen

| | |
|---------------------------------------|---------------|
| Allgemeinbildende Schulen (2001/02) | Schüler/innen |
| 37 Grund-, Haupt- und Werkrealschulen | 8 766 |
| 14 Sonderschulen | 1 204 |
| 8 Realschulen | 3 040 |
| 1 Schule besonderer Art | 1 147 |
| 11 Gymnasien | 8 196 |
| Sonstige private Schulen | 1 013 |

| | |
|------------------------------------|--------------|
| Berufliche Schulen (2001/02) | |
| 10 Berufs- und Sonderberufsschulen | 8 799 |
| 60 Berufsfachschulen u. a. | 4 079 |
| 34 Fachschulen u. a. | 1 432 |
| 6 Berufliche Gymnasien | 1 553 |

Volkshochschule (und andere Einrichtungen)

Volkshochschule (2001) **18 431** Teilnehmer/innen
Andere Einrichtung. (2000/01) **8 187** Teilnehmer/innen

Einrichtungen für Kinder/Jugendliche

| | |
|---|---------------------|
| 9 Krippen | 221 Plätze |
| 112 Kindertageseinrichtungen | 6 922 Plätze |
| 18 Horte (einschl. 4 Heilpädagog. Horte) | 753 Plätze |
| 26 Jugendbegegnungsstätten / Jugendtreffs | |
| Kinderbüro (Anlauf- und Beratungsstelle) | |
| Jugendbüro | |

Dienste und Einrichtungen für Senioren

| | |
|---|------------------------|
| Betreute Seniorenwohnanlagen | 2 262 Wohnungen |
| Mobile Soziale Dienste / Nachbarschaftshilfen | 6 Dienste |
| Hausnotrufdienste | 3 Dienste |
| Ambulante Pflegedienste | 26 Dienste |
| Zentrum f. Geriatrie u. Gerontologie (ZGGF) | |
| Geriatrische Rehaklinik | 90 Betten |
| Kurzzeitpflege | 51 Plätze |
| Tagespflege | 38 Plätze |
| Altenheime | 80 Plätze |
| Pflegeheime | 1 679 Plätze |
| 22 Begegnungsstätten | |
| Stadseniorenrat Freiburg e. V. | |
| Beratungsstelle f. alters- u. behindertengerechtes Wohnen | |
| Seniorenbüro (Zentrale Beratungsstelle) | |

Gesundheitswesen

| | | |
|---------------------------------|---------------|--------------|
| Universitätskliniken (1.1.2002) | Krankenbetten | 1 677 |
| Sonstige Krankenhäuser | Krankenbetten | 1 057 |
| Ärzte (2000) | | 2 271 |
| Zahnärzte (2000) | | 301 |
| Apotheken (2001) | | 66 |

Städtische Bäder

Mineralthermalbad, Hallenfreibad, 4 Hallenbäder, 3 Freibäder

Sportanlagen (Juni 2001)

Dreisamstadion (25 000 Zuschauerplätze), 56 Normal- und 60 andere Spielfelder, 12 Sport- und 80 Turn- und Gymnastikhallen, 146 Tennispielfelder, 2 Squashanlagen, Rollsporthalle, Kunsteisstadion, 2 Reithallen u. Reitgelände, 2 Bogenschießanlagen, 5 Schießstände, 2 Luftbäder, 2 Gartenschachanlagen, Kegelsporthalle, 5 Trimm-dich-Pfade, 2 Golfplätze, 4 Halfpipes (f. Skateboard) u. a. m.

Theater

| | |
|---------------------------------------|--------------------------------------|
| Städtische Bühnen (Spielzeit 2000/01) | Besucher/innen |
| - Großes Haus | 909 Plätze 129 567 |
| - Philharm. Orchester im Konzerthaus | 1 534 Plätze 21 270 |
| - Kurbel | 312 Plätze 18 764 |
| - Kamera | 99 Plätze 2 814 |
| - Theatercafé | 165 Plätze 20 297 |
| - Andere Spielstätten | 791 |
| Wallgrabentheater (2001) | 96 Plätze 19 820 |
| 34 Freilichtaufführungen | 8256 |
| Alemannische Bühne (2001) | 206 Plätze 13 398 |
| Galli-Theater (2001) | 99 Plätze 17 462 |
| Kinder- und Jugendtheater (2001) | 200 Plätze 18 644 |
| Theater am Martinstor (2001) | 99 Plätze 6 709 |
| AAK im E-Werk (2001) | 272 Plätze 15 197 |
| Zeltmusikfestival (Juli 2001) | 155 000 |
| 21 Kinos (2001) | 4 371 Plätze 1 498 723 |

Museen (2001)

| | |
|--|----------------|
| Augustinermuseum | Besucher/innen |
| einschl. Abteilung für Stadtgeschichte | 116 370 |
| Adelhausermuseum | |
| mit Natur- und Völkerkundemuseum | 82 609 |
| Museum für Ur- und Frühgeschichte | 44 433 |
| Museum für Neue Kunst | 33 833 |

Bibliotheken (2001)

| | |
|-------------------------------------|--------------------------|
| Universitätsbibliothek | 3,3 Mio. Medien |
| Sonst. wiss. Bibliotheken | ca. 3 Mio. Medien |
| Stadtbibliothek mit Musikbibliothek | 249 130 Medien |

Planetarium (2001) **20 626** Besucher/innen

Kraftfahrzeuge (1.1. 2002)

(Angaben des Kraftfahrt-Bundesamtes)

| | |
|--|----------------|
| Kraftfahrzeugbestand insg. dar. Personenkraftwagen | 104 015 |
| Pkw auf 1 000 Einwohner | 87 491 |
| | 427 |

Öffentlicher Verkehr

| | |
|--------------------------|------------------------|
| Nahverkehr | |
| 4 Straßenbahnlinien | insg. 34,9 km |
| 28 Omnibuslinien | insg. 273 km |
| Beförderte Personen 2001 | insg. 68,1 Mio. |

Fahrradzentrale "Mobilé" mit bewachten Abstellplätzen **1000**

Regional- und Fernverkehr
Höllentalbahn (30-Min.-Takt in den Schwarzwald)
Elztalbahn, Breisgau-S-Bahn
Kaiserstuhlbahn (SWEG), Münstertalbahn (SWEG)
Deutsche Bahn AG
ICE- und IC-/EC-Halt
"Rollende Landstraße"
EuroAirport Basel–Mulhouse–Freiburg
Autobahnanschlüsse an E4/A5

Städtischer Haushalt (2001)

| | |
|---------------------|--------------------|
| Verwaltungshaushalt | 970 Mio. DM |
| Vermögenshaushalt | 197 Mio. DM |

Städtepartnerschaften

| | |
|----------------------------|-----------|
| Besançon (Frankreich) | seit 1959 |
| Innsbruck (Österreich) | seit 1963 |
| Padua (Italien) | seit 1967 |
| Guildford (Großbritannien) | seit 1979 |
| Madison (USA) | seit 1988 |
| Matsuyama (Japan) | seit 1988 |
| Lemberg (Ukraine) | seit 1990 |
| Granada (Spanien) | seit 1991 |
| Isfahan (Iran) | seit 2000 |

Unmittelbare Beteiligungen der Stadt

(Stand: 31.12.2001)

| | |
|--|--------|
| im Bereich | Anzahl |
| Verkehr, Ent- und Versorgung | 5 |
| Wohnungs- und Städtebau | 3 |
| Messe, Märkte, Touristik, Wirtschaftsförderung | 3 |
| Beteiligungen im Rahmen der reg. Infrastruktur | 4 |
| Zweckverbände | 11 |
| Eigenbetriebe der Stadt Freiburg | 3 |

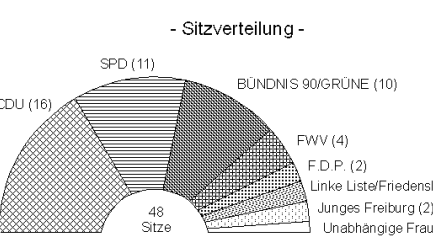
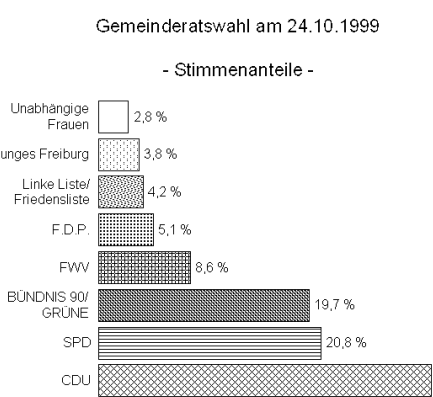
Wahlen (bei Bundestagswahl Zweitstimmen)

Europa-wahl 1999
CDU **36,8** %; GRÜNE **25,8** %; SPD **24,4** %

Bundestags-wahl 1998
SPD **33,8** %; CDU **27,9** %; GRÜNE **24,1** %; F.D.P. **7,5** %

Landtags-wah 2001
SPD **34,9** %; CDU **30,6** %; GRÜNE **23,2** %; FDP/DVP **6,9** %; REP **2,2** %

Kommunalwahl 1999



Stadtverwaltung

Oberbürgermeister Dr. Dieter Salomon
Dezernat I (Hauptverwaltung, Recht, Kultur)

Erster Bürgermeister Otto Neideck
Dezernat V (Finanz-, Wirtschafts- u.Wohnungs-wesen, Personal und Organisation)

Bürgermeisterin Gerda Stuchlik
Dezernat II (Umwelt, Bildung, Sport)

Bürgermeister Ulrich von Kirchbach
Dezernat III (Jugend, Soziales, Bürgerservice, Feuerwehr)

Bürgermeister Dr. Matthias Schmelas
Dezernat IV (Bauwesen und öffentl. Ordnung)

Zahlenspiegel 2002

Freiburg im Breisgau



Herausgegeben von:
Stadt Freiburg im Breisgau
Amt für Statistik und Einwohnerwesen
Wilhelmstraße 20a, 79098 Freiburg
Statistische Auskünfte unter Tel. (0761) 201-3227
Fax (0761) 201-3299

E-mail: statistik @ stadt.freiburg.de
Internet: http://www.freiburg.de/statistik

Diesem kleinen Zahlenspiegel sind die wichtigsten Daten und Fakten über die Stadt Freiburg zu entnehmen. Die Zahlen bilden eine lebendige, lebensfähige und dynamische Stadt ab, deren Entwicklung im Gegensatz zu vielen anderen deutschen Städten in den letzten Jahren sehr positiv war. Für die Politik sind diese Zahlen Auftrag, eine solche Entwicklung weiter zu fördern. Neue Arbeitsplätze zu schaffen, gute Ausbildungsmöglichkeiten zu gewährleisten und insgesamt eine gute Infrastruktur zu halten und weiterzuentwickeln, sind deshalb die Eckdaten der Stadtpolitik für die nächsten Jahre. Dazu gehören auch günstige Rahmenbedingungen für Wirtschaft und Umwelt sowie ein qualitatives Wachstum.

Ich danke dem Amt für Statistik und Einwohnerwesen für die sorgfältige Zusammenstellung des Zahlenspiegels und insgesamt für seine wertvolle Grundlagenarbeit.

Freiburg, im Juli 2002

Dr. Dieter Salomon
Oberbürgermeister

Stadtgeschichte

1120 Marktgründung durch Konrad v. Zähringen
um 1200 Baubeginn am Münster (Schlussweihe 1513)
1368 Freiburg wird habsburgisch
1457 Gründung der Universität
1498 Reichstag unter Kaiser Maximilian
1677-97 Freiburg ist französische Festung
1770 Brautfahrt Marie-Antoinettes durch Freiburg
1806 Freiburg wird Teil des Großherzogtums Baden (bis 1918) (Preßburger Frieden)
1946-52 Regierungssitz des Landes Baden
seit 1952 Sitz des Regierungspräsidiums Freiburg

Sehenswürdigkeiten

Münster (roman.-gotisch; höchstes Bauwerk: 116 m)
Münstermarkt (täglich, außer sonn- und feiertags)
Altstadt, Stadttore: Martinstor, Schwabentor
Rathaus mit Glockenspiel (täglich 12 Uhr)
Historisches Kaufhaus, Haus zum Walfisch (16. Jh.)
4 Museen, Planetarium, Alter Friedhof
Zinnfigurenklaue, Schauinslandbergwerk
Seilbahn zum Schauinsland 1284 m ü. NN
(Bei Inbetriebnahme 1930:
erste Großkabinen-Umlaufbahn der Welt
Länge 3,6 km, Höhenunterschied 748 m)

Grünflächen

| | |
|---------------------------------------|--|
| Colombipark | 1,3 ha |
| Stadtgarten | 3,0 ha |
| Alleegarten / Mensa | 0,5 ha |
| Botanischer Garten | 1,2 ha |
| Seepark (seit Landesgartenschau 1986) | 19,5 ha |
| Dietenbach-Anlage | 40,1 ha |
| Konrad-Guenther-Park | 4,2 ha |
| Tiergehege Mundenhof | 35,0 ha |
| Waldsee | 2,3 ha |
| Friedhöfe | 50,0 ha |
| Bergwald | 3923 ha, Auewald 2595 ha |
| Wanderwege (beschildert) | 375 km |
| Panoramastraßen | 17 km |

Lage, Klima

Lage: Südwestecke des Münsters
47E 59´ 43 Inördlicher Breite
7E 51´ 11 Iöstlicher Länge
Höhenunterschied von über 1000 m:
Waltershofen 196 m, Münsterplatz 278 m,
Schauinsland 1284 m ü. NN

Klima: In der Ebene trocken und warm,
im Schwarzwald frisch und kühl

Sonnenscheindauer (2001) **1 890** Std.

Temperatur (langjähriger Durchschnitt) **10,8** EC

Fläche

| | |
|------------------------------|-----------------|
| Wald | 6 518 ha |
| Erholungsfläche | 452 ha |
| Rebland | 732 ha |
| Verkehrs- und Betriebsfläche | 1 511 ha |

Ausdehnung Nord–Süd **18,6** km, Ost–West **20,0** km

| | |
|----------------------------------|--------------|
| Entfernung (ab Gemarkungsgrenze) | |
| zu Frankreich (Rhein) | 3 km |
| zur Schweiz (Basel) | 42 km |

| | |
|-------------------------------------|---------------|
| Gesamtlänge des Straßennetzes | 539 km |
| dar. Straßen des überörtl. Verkehrs | 147 km |
| Radwege | 163 km |
| Länge der "Freiburger Bächle" | 8,9 km |

Amtl. Bevölkerungszahl

Gebiet am 1.1.2002
(Festgestellt vom Statistischen Landesamt)

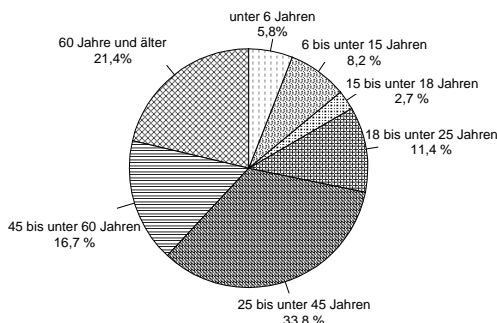
| | | |
|------------|----------------------|---|
| Sept. 1950 | 116 731 Einw. | dar. 51 887 Erwerbspers. |
| Juni 1961 | 154 219 Einw. | dar. 67 684 Erwerbspers. |
| Mai 1970 | 174 377 Einw. | dar. 74 277 Erwerbspers. |
| Mai 1987 | 178 672 Einw. | dar. 74 010 Erwerbspers. |
| Dez 2001 | 208 294 Einw. | dar. 89 000 Erwerbspers. |
| | | dar. 108 574 Einwohnerinnen |
| | | 29 000 Ausländer/innen |
| | | katholisch 43 %, evangelisch 26 % |

Bevölkerungsstruktur

(1.1.2002)
(Auswertung des Einwohnermelderegisters)

| | | | |
|------------------------|----------------|--------------|--------------|
| Wohnbevölkerung insg. | 191 237 | | |
| dar. in den Ortsteilen | | | |
| Ebnet | 2 019 | Munzingen | 2 445 |
| Hochdorf | 5 130 | Opfingen | 3 978 |
| Kappel | 2 505 | Tiengen | 3 338 |
| Lehen | 2 312 | Waltershofen | 2 274 |

Altersgruppen der Bevölkerung in Freiburg in %



Bevölkerungsbewegungen

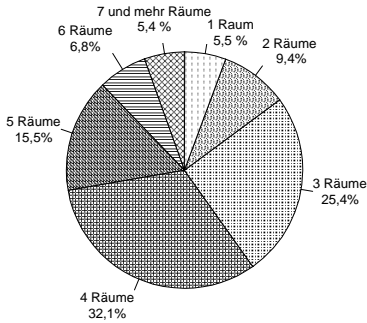
(Auswertung des Einwohnermelderegisters)

| | |
|-------------------------|---------------|
| Geburten | 1 857 |
| dar. Ausländer/innen | 268 |
| Sterbefälle | 1 790 |
| dar. Ausländer/innen | 65 |
| Zuzüge | 20 999 |
| dar. Ausländer/innen | 7 942 |
| Fortzüge | 18 554 |
| dar. Ausländer/innen | 6 979 |
| Innerstädtische Umzüge | 17 447 |
| Eheschließende Personen | 1 440 |
| Geschiedene Personen | 647 |

Gebäude und Wohnungen

| | |
|-------------|---------------|
| Wohngebäude | 23 300 |
| Wohnungen | 99 251 |

Wohnungen nach Raumzahl (einschl. Küchen) in % (in Wohngebäuden)



Wirtschaft

(30.6.2000)

| | |
|---|----------------------|
| Sozialversicherungspflichtig Beschäftigte | 94 360 |
| männlich | 50,5 % |
| weiblich | 49,5 % |
| Berufseinpender/innen | 50 563 |
| Berufsauspender/innen | 14 780 |
| Umsatz 2001 im Verarbeit. Gewerbe | 5 143 Mio. DM |
| dar. Auslandsumsatz | 1 928 Mio. DM |
| Anmeldungen von Gewerbebetrieben (2001) | 1 800 |
| Abmeldungen von Gewerbebetrieben (2001) | 1 598 |

Messen, Kongresse, Tagungen, Konzerte

| | |
|--------------------------------|------------------------------|
| Messe Freiburg: Hallen | 13 500 m ² |
| Freigelände | 40 000 m ² |
| (2001: 899 862 Besucher/innen) | |

| | |
|--------------------------------------|-----------------------------|
| Konzerthaus: Säle und Konferenzräume | |
| für max. 2 200 Personen | 2 500 m ² |
| (2001: 201 045 Besucher/innen) | |

| | |
|--|-----------------------------|
| Karlsbau am Stadtgarten, Historisches Kaufhaus, Friedrichsbau, Bürgerhaus am Seepark, Bürgerhaus Zähringen | |
| zusammen 3 150 Sitzplätze | 4 230 m ² |

| | |
|-------------------------------|-----------------------------|
| Stadthalle: Mehrzweckhalle | |
| max. 3 120 Sitzplätze | 3 520 m ² |
| (2001: 69 708 Besucher/innen) | |

Tourismus

(2001)
(Meldungen der Betriebe)

| | |
|---|----------------|
| Gästebetten in den Beherbergungsbetrieben | 4 491 |
| Angekommene Gäste | 446 966 |
| dar. Auslandsgäste | 128 151 |
| Übernachtungen | 804 378 |
| dar. von Auslandsgästen | 214 459 |
| dar. USA | 24 456 |
| Schweiz | 28 878 |
| Italien | 21 386 |
| Großbritannien | 20 505 |
| Niederlande | 17 733 |
| Spanien | 11 798 |
| Frankreich | 11 632 |

| | |
|--|----------------|
| Ferner Übernachtungen in Jugendherberge und auf Campingplätzen | 155 212 |
| dar. von Auslandsgästen | 39 030 |

